

Comité de Pilotage Natura 2000

27 juin 2017 à
Lanuéjols





Personnes excusées

- Martin DELORD, Président CC CAC-TS
- Denis BOUAD, Président CD30

- Nathalie LAMANDE, DREAL Occitanie
- Elise BUCHET et Christine BOYER, CRPF
- Agence Française pour la Biodiversité, AFB (ex-ONEMA)

- Valérie BOUSQUEL, CPIE Causses méridionaux
- CEN LR
- Emmanuelle GENEVET, Service Pastoralisme,
Chambre Régionale d'Agriculture





Ordre du jour

HISTORIQUE ET CONTEXTE DE LA DÉMARCHE NATURA 2000

ELECTION DU PRÉSIDENT DE COPIL

POINT SUR LA COMPOSITION DES MEMBRES DU COPIL

BILAN DES ACTIONS RÉALISÉES ET PROPOSITIONS D'ACTIIONS À VENIR

QUESTIONS DIVERSES





Ordre du jour

HISTORIQUE ET CONTEXTE DE LA DÉMARCHE NATURA 2000

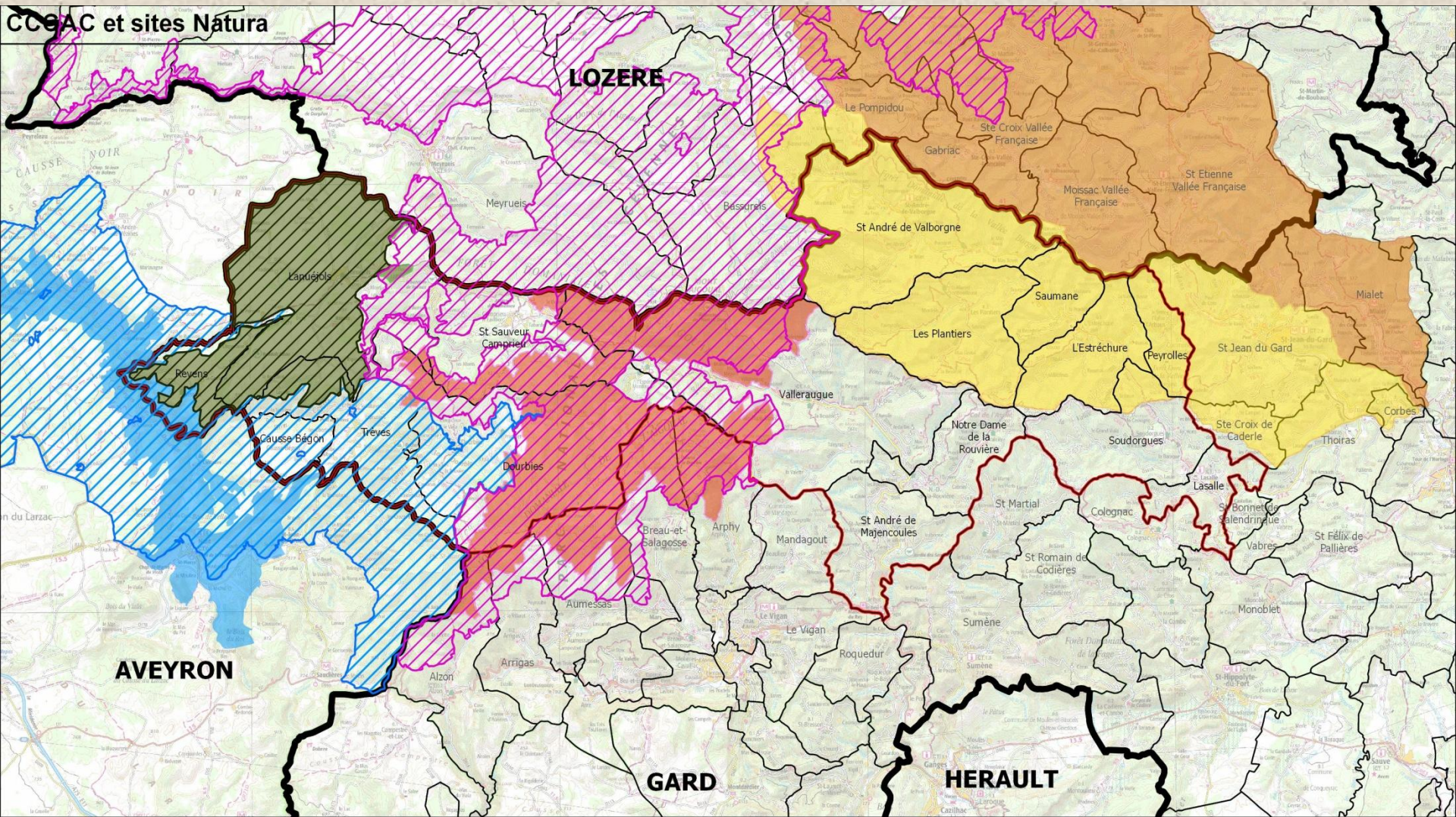
ELECTION DU PRÉSIDENT DE COPIL

POINT SUR LA COMPOSITION DES MEMBRES DU COPIL

BILAN DES ACTIONS RÉALISÉES ET PROPOSITIONS D'ACTIIONS À VENIR

QUESTIONS DIVERSES





LEGENDE

- Limites départementales
- Limites communales
- Délimitation de la CCCAC*

Sites Natura 2000

Directive Oiseaux

- Causse noir
- Gorges de la Dourbie et causses avoisinants
- Les Cévennes

Directive Habitats

- Causse Noir
- Gorges de la Dourbie
- Massif de l'Aigoual et du Lingas
- Vallée du Gardon de Mialet
- Vallée du Gardon de Saint-Jean

Structure porteuse




- > CCCAC
- > Parc Naturel Régional des Grands Causses
- > Parc National des Cévennes
- > CC de la Cévenne des Hauts-Gardons
- > CCCAC



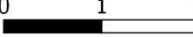
Source des données
 SCAN 100 (c) IGN
 Communes et départements - BD TOPO (c) IGN
 Sites Natura 2000 - (c) DREAL LR
 Conception : K.Joyaux - CCCAC - Août 2015

* CCCAC = Communauté de Communes
 Causses Aigoual Cévennes - Terres solidaires

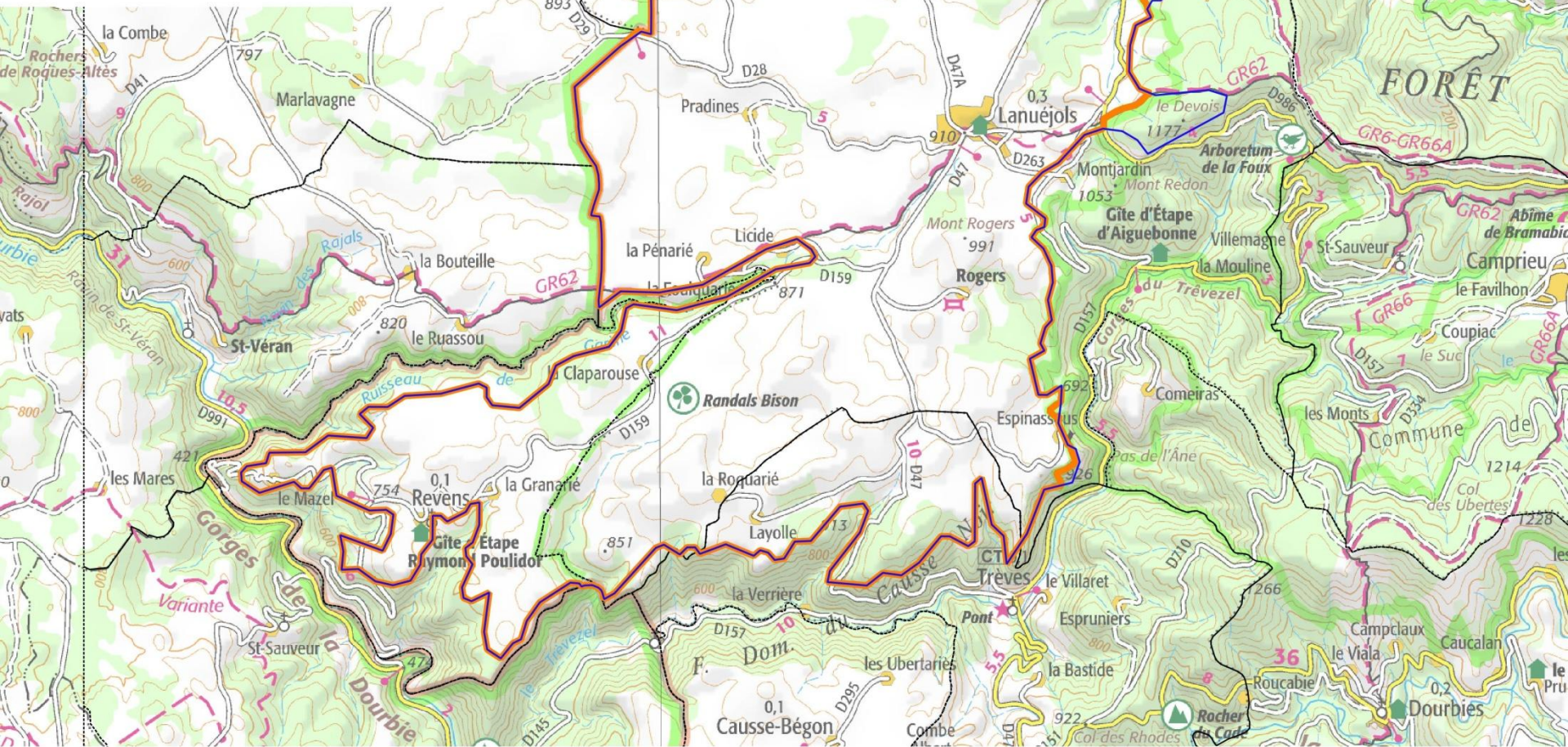
Sites Natura 2000 du Causse Noir gardois

-  Site Natura 2000 "Oiseaux"
-  Site Natura 2000 "Habitats, Faune, Flore"
-  Délimitations des communes

0 1 2 km



Sources : SCAN 100® (IGN, 2012), Limites administratives: BD CARTO® (IGN, 2016), Périmètres des sites Natura 2000 (CPIE, 2010)
Conception : CC CAC-TS, 2017





HISTORIQUE ET CONTEXTE DE LA DÉMARCHE NATURA 2000

- De 2006 à 2014 :

CPIE des Causses Méridionaux : structure animatrice



CAUSSES MERIDIONAUX

- Fin 2014 : COPIL

-DDTM indique que les services de l'Etat ne pourront plus subventionner le CPIE car association

-Code de l'environnement donne priorité aux collectivités

-Si aucune collectivité volontaire, la DDTM lance un marché public

-La CC CAC-TS est intéressée et se porte volontaire.



- **Depuis 2015 : partenariat CPIE/CC CAC-TS**

-CPIE demeure en charge de la mise en œuvre du Projet Agro-Environnemental et Climatique (PAEC) par Appel à Projets

-CC CAC-TS est structure animatrice pour toutes les actions hors PAEC



Ordre du jour

HISTORIQUE ET CONTEXTE DE LA DÉMARCHE NATURA 2000

ELECTION DU PRÉSIDENT DE COPIL

POINT SUR LA COMPOSITION DES MEMBRES DU COPIL

BILAN DES ACTIONS RÉALISÉES ET PROPOSITIONS D'ACTIIONS À VENIR

QUESTIONS DIVERSES





ELECTION DU PRÉSIDENT DE COPIL

- Président de COPIL : élu par le collège des collectivités du COPIL
- Rôles
 - **Assurer le bon avancement de l'animation du DOCOB et le respect des délais prévus**
 - en relation avec l'opérateur technique
 - en entendant et en tenant compte des avis des acteurs locaux
 - en faisant émerger des consensus, rôle de médiateur
 - **Organiser et présider les COPIL**
 - **Interroger le COPIL sur des orientations stratégiques**
 - **Faire appliquer les décisions du COPIL**
 - **Assurer le lien entre le COPIL et la structure animatrice**





ELECTION DU PRÉSIDENT DE COPIL

- Sollicité par le chargé de mission Natura 2000 pour :
 - **Assurer des arbitrages** selon les orientations du COPIL
 - **Assurer une relecture des différents documents** produits par le chargé de mission
 - **Signer les différents courriers sortants**
- Peut-être invité à participer à différentes réunions concernant Natura 2000
- Missions réalisées **de manière bénévole, aucune indemnité ou rémunération**





ELECTION DU PRÉSIDENT DE COPIL

Article L414-2 Code environnement

« II.-Pour l'élaboration et le suivi de la mise en œuvre du document d'objectifs, un comité de pilotage Natura 2000 est créé par l'autorité administrative.

Ce comité comprend les collectivités territoriales intéressées et leurs groupements concernés ainsi que, notamment, des représentants de propriétaires, exploitants et utilisateurs des terrains et espaces inclus dans le site Natura 2000. Les représentants de l'Etat y siègent à titre consultatif.

III.-Les représentants des collectivités territoriales et de leurs groupements désignent parmi eux le président du comité de pilotage Natura 2000 ainsi que la collectivité territoriale ou le groupement chargé de l'élaboration du document d'objectifs et du suivi de sa mise en œuvre ».

⇒ Sont appelés à voter les élus des collectivités uniquement

**⇒ 1 élu par commune,
1 élu par collectivité**





ELECTION DU PRÉSIDENT DE COPIL

- Y a-t-il un ou des candidats dans la salle qui souhaite(nt) se présenter pour l'élection du Président du COPIL des sites Natura 2000 du Causse Noir ?
- Vote à main levée ou à bulletin secret si un membre du COPIL le désire





Ordre du jour

HISTORIQUE ET CONTEXTE DE LA DÉMARCHE NATURA 2000

ÉLECTION DU PRÉSIDENT DE COPIL

POINT SUR LA COMPOSITION DES MEMBRES DU COPIL

BILAN DES ACTIONS RÉALISÉES ET PROPOSITIONS D'ACTIIONS À VENIR

QUESTIONS DIVERSES





COMPOSITION DES MEMBRES DU COPIL

- **Collège des services de l'Etat**

- DREAL Occitanie

- DDTM Gard

- ONCFS

- Agence Française de la Biodiversité (ex-ONEMA)

- ONF

- PNC

- CRPF

- SAFER

- ~~-Déléguée régionale au tourisme pour la région Languedoc-Roussillon~~

LEGENDE

En noir : liste initiale

~~Barré~~ : organismes
enlevés

Rouge : organismes
ajoutés

Bleu : actualisation du
nom de l'organisme



COMPOSITION DES MEMBRES DU COPIL

- **Collège des collectivités territoriales et de leurs groupements**

- Conseil Régional Occitanie
- Conseil Départemental du Gard
- Conseiller départemental du canton du Vigan
- Maire de Lanuéjols
- Maire de Revens
- Maire de Trèves
- Communauté de Communes Causses Aigoual Cévennes – Terres solidaires

LEGENDE

En noir : liste initiale

~~Barré~~ : organismes enlevés

Rouge : organismes ajoutés

Bleu : actualisation du nom de l'organisme



COMPOSITION DES MEMBRES DU COPIIL

- **Collège des organismes socio-professionnels, des gestionnaires et utilisateurs du milieu et des associations**

- CPIE des Causses méridionaux

- Fédération régionale de l'hôtellerie de plein air ?

- Comité départemental de spéléologie ?

- Chambre d'Agriculture du Gard

- Groupement de Valorisation Agricole des Causses

- Chambre Régionale d'Agriculture – Service Pastoralisme

- Syndicat des propriétaires forestiers sylviculteurs du Gard

- Coopérative de la forêt privée Gard-Lozère

- Agence Départementale de Tourisme et de Réservation du Gard

- Fédération Départementale des Chasseurs du Gard

- Comité départemental de la randonnée pédestre du Gard

- Conservatoire d'Espaces Naturels du LR

- Centre ornithologique du Gard

- ~~-Union nationale des industries carrières et matériaux de construction~~

- ~~-RTE~~

LEGENDE

En noir : liste initiale

Barré : organismes enlevés

Rouge : organismes ajoutés

Bleu : actualisation du nom de l'organisme



Ordre du jour

HISTORIQUE ET CONTEXTE DE LA DÉMARCHE NATURA 2000

ÉLECTION DU PRÉSIDENT DE COPIL

POINT SUR LA COMPOSITION DES MEMBRES DU COPIL

BILAN DES ACTIONS RÉALISÉES ET PROPOSITIONS D' ACTIONS À VENIR

QUESTIONS DIVERSES





BILAN DES ACTIONS RÉALISÉES ET ACTIONS À VENIR

- Présentation par thématique :
 - Gestion administrative, financière et gouvernance
 - Gestion des habitats et des espèces
 - Amélioration des connaissances du territoire et suivis
 - Information, communication, sensibilisation
 - Accompagnement et mise en cohérence de projets
- Avec à chaque fois :
 - Vert : Bilan des actions réalisées entre 2006 et 2014 par le CPIE
 - Bleu : Bilan des actions réalisées entre 2015 et début 2017 par le CPIE et la CC CAC-TS
 - Rose : Propositions d'actions à venir



BILAN DES ACTIONS RÉALISÉES ET ACTIONS À VENIR

- Gestion administrative, financière, gouvernance : **organisation interne**

CC CAC-TS : structure animatrice des 2 sites Natura 2000 du Causse Noir (+ site Natura 2000 Vallée du Gardon de Saint-Jean)

| Agent | Fonction | Temps de travail |
|--------------|-------------------------|---|
| Karen JOYAUX | Chargée de mission | 80% sur Natura 2000 jusqu'en septembre puis 70% (et 10% sur Pacte Pastoral) |
| Nolwenn PONS | Technicienne-animatrice | 80% sur Natura 2000 – Renfort sur 1 an |

Bureaux basés à L'Estréchure.

Contacts : n2000causse noir@gmail.com / 04 66 85 34 42



BILAN DES ACTIONS RÉALISÉES ET ACTIONS À VENIR

- Gestion administrative, **financière**, gouvernance

-Subvention réalisée du 01/01/2017 au 31/03/2018

Environ 8000€/an répartis comme suit :

-Frais de personnel : 6300€

42j de travail (Nolwenn + Karen) à environ 150€/j

-Coûts indirects (frais de structure, fournitures, etc.) : 15% des frais de personnels = 945€

-Frais de déplacement : 755€

Subventionné à 100% par l'Etat et l'Europe (FEADER)

Vert : Bilan des actions réalisées entre 2006 et 2014 par le CPIE

Bleu : Bilan des actions réalisées entre 2015 et début 2017 par le CPIE et la CC CAC-TS

Rose : Propositions d'actions à venir



BILAN DES ACTIONS RÉALISÉES ET ACTIONS À VENIR

- Gestion administrative, financière, **gouvernance**

-3 COPIL en 2006, 2010, 2014

-2015 : Prise en charge de l'animation par la CC CAC-TS

-2016 : Réunion élus des 3 communes

-2017 : COPIL : présentation des actions sur 2017-2018

→1 COPIL tous les 2 ans

→ Prochain COPIL début 2019 : bilan 2017-2018 et programmation 2019-2020

-Convention de partenariat CC CAC-TS / CPIE des Causses méridionaux

Vert : Bilan des actions réalisées entre 2006 et 2014 par le CPIE

Bleu : Bilan des actions réalisées entre 2015 et début 2017 par le CPIE et la CC CAC-TS

Rose : Propositions d'actions à venir



BILAN DES ACTIONS RÉALISÉES ET ACTIONS À VENIR

- Gestion administrative, financière, gouvernance : **Complément ou mise à jour du DOCOB**

-Mise à jour des Formulaires Standards de Données (FSD)

FR9101381 - Causse Noir

FR9112014 - Causse noir

1. IDENTIFICATION DU SITE

1.1 Type A (ZPS) 1.2 Code du site FR9112014
 1.3 Appellation du site Causse Noir
 1.4 Date de compilation 31/07/2006
 1.5 Date d'actualisation 31/07/2006

| 1.0 Responsables | | Responsable V et scientifique |
|--|--|-------------------------------|
| Responsable national et européen | Responsable du site | MNHN - Service de |
| Ministère en charge de l'écologie | OREAL Languedoc-Roussion | |
| www.developpement-durable.gouv.fr | www.oreal.org direction.developpement-durable@oreal.org | |
| mlj.en.ore@developpement-durable.gouv.fr | | |

1. IDENTIFICATION DU SITE

1.1 Type A (ZPS) 1.2 Code du site FR9112014
 1.3 Appellation du site Causse noir
 1.4 Date de compilation 31/07/2006
 1.5 Date d'actualisation

| 1.0 Responsables | | Responsable technique et scientifique national |
|--|--|--|
| Responsable national et européen | Responsable du site | MNHN - Service du Patrimoine Naturel |
| Ministère en charge de l'écologie | OREAL Languedoc-Roussion | |
| www.developpement-durable.gouv.fr | www.oreal.org direction.developpement-durable@oreal.org | www.mnhn.fr www.spc.mnhn.fr |
| mlj.en.ore@developpement-durable.gouv.fr | | spc@spc.mnhn.fr |

Vert : Bilan des actions réalisées entre 2006 et 2014 par le CPIE

Bleu : Bilan des actions réalisées entre 2015 et début 2017 par le CPIE et la CC CAC-TS

Rose : Propositions d'actions à venir



BILAN DES ACTIONS RÉALISÉES ET ACTIONS À VENIR

- Gestion des habitats et des espèces : **contrats Natura 2000**
 - Réunions avec acteurs de la forêt en 2010 en partenariat avec CRPF
 - 1 projet de contrat forestier (diagnostics réalisés) en 2011
 - Accompagnement des projets de contrats selon les enjeux identifiés et les demandes



Vert : Bilan des actions réalisées
entre 2006 et 2014 par le CPIE

Bleu : Bilan des actions réalisées
entre 2015 et début 2017 par le
CPIE et la CC CAC-TS

Rose : Propositions d'actions à venir



BILAN DES ACTIONS RÉALISÉES ET ACTIONS À VENIR

- Gestion des habitats et des espèces : **MAET/MAEC**

-Bilan 2006-2014 :

- 22 agriculteurs signataires de MAET (dont 10 renouvellements)
- représentant une surface de 1150 ha

| Mesures | % | Ha |
|--|------------|-----|
| Maintien d'habitats d'espèces de pelouse et de landes par le pâturage | 85 | 977 |
| Maintien des pelouses et des landes par le pâturage et 2 interventions manuelles ou mécaniques | 5 | 58 |
| Limitation de la fertilisation et retard de fauche des prairies de fauche et des pelouses semi-sèches à Brome fauché | 4 | 50 |
| Retard de fauche sur pelouses à Orpins et à Bromes sèches | 2 | 24 |
| Absence de fertilisation et retard de fauche sur les habitats de pelouses à Brome semi-sèches | 1 | 17 |
| Retard de fauche sur les habitats de pelouses à Brome semi-sèches | 1 | 12 |
| Maintien des pelouses par 2 interventions manuelles ou mécaniques | 1 | 8 |
| Limitation de la fertilisation des prairies de fauche et des pelouses semi-sèches à Brome fauché | Moins de 1 | 3 |

Vert : Bilan des actions réalisées entre 2006 et 2014 par le CPIE
Bleu : Bilan des actions réalisées entre 2015 et début 2017 par le CPIE et la CC CAC-TS
Rose : Propositions d'actions à venir



BILAN DES ACTIONS RÉALISÉES ET ACTIONS À VENIR

- Gestion des habitats et des espèces : **MAET/MAEC**
 - 2015 : réalisation du PAEC Causses Gorges et Lodévois par le CPIE
 - Validé pour 1 an en 2015 puis 2 ans en 2016-2017
 - CPIE : opérateur agro-environnemental 2015-2017

BILAN

2015 : 13 exploitations engagées sur environ 1000 ha

Attention : dossiers non encore instruits !

2016-2017 : des exploitations engagées également.

→ Importance de la cohérence du territoire en terme d'enjeux agro-environnementaux

- Perspectives MAEC floues pour l'instant...
- Réflexion CPIE/CC CAC-TS et partenaires (CDA30 + PNC) sur mise en place concours prairie fleuries 2019 ou 2020 ?

Vert : Bilan des actions réalisées entre 2006 et 2014 par le CPIE

Bleu : Bilan des actions réalisées entre 2015 et début 2017 par le CPIE et la CC CAC-TS

Rose : Propositions d'actions à venir



BILAN DES ACTIONS RÉALISÉES ET ACTIONS À VENIR

- Gestion des habitats et des espèces : **charte Natura 2000**

Rappel :

- Entrée « milieux » et entrée « activité »
- Entrée « milieux » :
 - Possibilité de demander exonération TFNB par le signataire
 - Etat remboursait le manque à gagner aux collectivités
 - MAIS, restriction budgétaire : remboursement décroissant
 - Pour info : possibilité qu'un particulier signe la charte N2000 seule et fasse la demande d'exonération de la TFNB

-Aucune charte signée

-Aucune charte signée

-Proposition COPIL : ne pas faire la promotion de la charte Natura 2000 mais répondre et accompagner les personnes demandeuses

Vert : Bilan des actions réalisées entre 2006 et 2014 par le CPIE

Bleu : Bilan des actions réalisées entre 2015 et début 2017 par le CPIE et la CC CAC-TS

Rose : Propositions d'actions à venir



BILAN DES ACTIONS RÉALISÉES ET ACTIONS À VENIR

- Gestion des habitats et des espèces : **autres outils financiers**

-Lien avec Pacte Pastoral Intercommunal, objectifs communs



Vert : Bilan des actions réalisées entre 2006 et 2014 par le CPIE

Bleu : Bilan des actions réalisées entre 2015 et début 2017 par le CPIE et la CC CAC-TS

Rose : Propositions d'actions à venir



BILAN DES ACTIONS RÉALISÉES ET ACTIONS À VENIR

- Amélioration des connaissances : **écologiques**

-Réflexion intersites Natura 2000 (sur les causses méridionaux) sur les espèces d'intérêt communautaire [CPIE / CoGard – CENLR – GCLR]

- actualisation de la hiérarchisation des enjeux
- réalisation d'un FSD intersites
- proposition de mesures de suivi

→ Suivis Pipit rousseline et passereaux par CENLR sur autres causses : suivi résultats pour Causse Noir

→ Comptage des dortoires hivernaux du Crave à bec rouge, participation à la dynamique récemment lancée

→ Chauves-souris : recherche de financement ? Echanges avec GCLR.



Vert : Bilan des actions réalisées entre 2006 et 2014 par le CPIE

Bleu : Bilan des actions réalisées entre 2015 et début 2017 par le CPIE et la CC CAC-TS

Rose : Propositions d'actions à venir



BILAN DES ACTIONS RÉALISÉES ET ACTIONS À VENIR

- Amélioration des connaissances : **écologiques**

- Apollon : état actuel des populations sur le Causse Noir ?

- Prospection des habitats potentiels avec le PNC et CD30 en 2017

- Poursuite de la mise en commun de moyens pour renforcer les prospections

- Azuré du serpolet (*Maculinea arion*)


- 4 individus contactés en 2017

- (dernières données dispos : 1980 sur site, 2010/2013 proche site)

- pas identifié dans DOCOB

- Prospections opportunistes à poursuivre

- mise à jour DOCOB ?



Vert : Bilan des actions réalisées entre 2006 et 2014 par le CPIE

Bleu : Bilan des actions réalisées entre 2015 et début 2017 par le CPIE et la CC CAC-TS

Rose : Propositions d'actions à venir



BILAN DES ACTIONS RÉALISÉES ET ACTIONS À VENIR


- Amélioration des connaissances : **écologiques**

- Point d'eau et amphibiens

- Suivi amphibiens dans les points d'eau avec AFB/CC CAC-TS en 2017

- Réflexion sur l'intérêt et la mise en place de la réactualisation de l'inventaire

- AFB disponible pour compléter suivi en 2018 sur une journée



Vert : Bilan des actions réalisées entre 2006 et 2014 par le CPIE

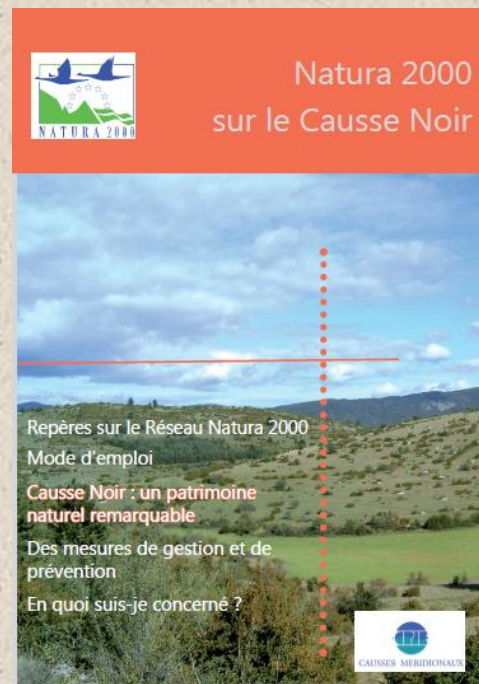
Bleu : Bilan des actions réalisées entre 2015 et début 2017 par le CPIE et la CC CAC-TS

Rose : Propositions d'actions à venir



BILAN DES ACTIONS RÉALISÉES ET ACTIONS À VENIR

- Information, communication, sensibilisation :
Création et mise à jour d'outils de communication
- Plaquette du site Natura 2000 en 2010
- Fiche de synthèse en 2013
- Lettre d'information n°1 en 2014



- Vert : Bilan des actions réalisées entre 2006 et 2014 par le CPIE
- Bleu : Bilan des actions réalisées entre 2015 et début 2017 par le CPIE et la CC CAC-TS
- Rose : Propositions d'actions à venir



BILAN DES ACTIONS RÉALISÉES ET ACTIONS À VENIR

- Information, communication, sensibilisation :
Création et mise à jour d'outils de communication

-Poster Natura 2000 en Cévennes

-Contribution au cartoguide Ouest
CC CAC-TS

→Poursuite des réponses aux
→contributions



Vert : Bilan des actions réalisées entre 2006 et 2014 par le CPIE
Bleu : Bilan des actions réalisées entre 2015 et début 2017 par le CPIE et la CC CAC-TS
Rose : Propositions d'actions à venir



BILAN DES ACTIONS RÉALISÉES ET ACTIONS À VENIR

- Information, communication, sensibilisation :
Création et mise à jour d'outils de communication

-Site internet des sites Natura 2000 du Causse Noir : caussenoir.n2000.fr
→ Poursuivre l'actualisation, à l'écoute de toute remarque



Vert : Bilan des actions réalisées entre 2006 et 2014 par le CPIE

Bleu : Bilan des actions réalisées entre 2015 et début 2017 par le CPIE et la CC CAC-TS

Rose : Propositions d'actions à venir



BILAN DES ACTIONS RÉALISÉES ET ACTIONS À VENIR

-Site internet des sites Natura 2000 du Causse Noir : caussenoir.n2000.fr

The screenshot shows the website interface for 'Causse Noir Sites Natura 2000'. The header includes logos for 'Natura 2000', 'Causse Noir', 'Aubert Evénement', and 'CAUSSES MERIDIONALES'. A search bar is located in the top right corner. The navigation menu contains three items: 'Qu'est-ce que Natura 2000 ?', 'Causse Noir', and 'Participer, aller plus loin...'. The main content area features a large image of a rocky landscape with the title 'Causse Noir Sites Natura 2000'. Below this, there is a sidebar with a list of links under the heading 'Qu'est-ce que Natura 2000 ?' and a main content area with the heading 'Présentation de la démarche Natura 2000'.

Rechercher :

Qu'est-ce que Natura 2000 ? Causse Noir Participer, aller plus loin...

Causse Noir Sites Natura 2000

Accueil » Qu'est-ce que Natura 2000 ?

Présentation de la démarche Natura 2000

Natura 2000, mais qu'est-ce que c'est ?

Derrière cet intitulé se cache à la fois un **réseau européen** de sites naturels mais aussi un **réseau humain** œuvrant pour la gestion durable de ces territoires et la préservation de la biodiversité.

Au travers de ces pages, vous allez découvrir les fondements de Natura 2000 mais aussi les choix de sa mise en œuvre en France pour atteindre les objectifs de conservation des espèces et des habitats naturels menacés au niveau européen.

Qu'est-ce que Natura 2000 ?

- Réseau européen de sites naturels
- Démarche française: la concertation
- Evaluation d'incidences
- Un réseau humain
- Liens utiles



BILAN DES ACTIONS RÉALISÉES ET ACTIONS À VENIR

-Site internet des sites Natura 2000 du Causse Noir : caussenoir.n2000.fr

The screenshot shows the website interface for the Causse Noir Natura 2000 sites. The header includes the Natura 2000 logo, the regional logo for 'causses et évennes', and the 'CAUSSES MERIDIONAUX' logo. A search bar is located in the top right corner. The navigation menu consists of three buttons: 'Qu'est-ce que Natura 2000 ?', 'Causse Noir', and 'Participer, aller plus loin...'. The main content area features a large image of a landscape with a stone wall in the foreground and a semi-transparent text box that reads 'Causse Noir Sites Natura 2000'. Below this, there is a sidebar with a 'Causse Noir' header and a list of menu items: 'Présentation des sites', 'Espèces et habitats' (with sub-items 'Espèces d'intérêt communautaire (ZPS)' and 'Habitats et espèces d'intérêt communautaire (ZSC)'), 'Activités humaines', 'Objectifs de gestion', and 'Actualités des sites'. The main text area is titled 'Les sites Natura 2000 "Causse Noir"' and contains the following text:

Accueil » Causse Noir

Les sites Natura 2000 "Causse Noir"

Pourquoi deux sites Natura 2000 sur le Causse Noir?

Ce territoire abrite de nombreux habitats naturels remarquables ainsi que des espèces animales menacées justifiant leur désignation comme sites Natura 2000.

Au travers des différentes rubriques proposées, vous pourrez découvrir les caractéristiques écologiques et socio-économiques de ces sites Natura 2000, les objectifs de gestion, le programme d'action ainsi que les actualités du site.



BILAN DES ACTIONS RÉALISÉES ET ACTIONS À VENIR

-Site internet des sites Natura 2000 du Causse Noir : caussenoir.n2000.fr

The screenshot shows the website interface for 'Causse Noir Sites Natura 2000'. At the top, there is a navigation menu with three items: 'Qu'est-ce que Natura 2000 ?', 'Causse Noir', and 'Participer, aller plus loin...'. Below the menu is a large banner image of a grassy field with trees and hills under a blue sky. The text 'Causse Noir Sites Natura 2000' is overlaid on the right side of the banner. On the left side, there is a sidebar with a dark header 'Participer, aller plus loin...' and a list of links: 'Suivre la démarche' (with sub-links: 'Elaboration DOCOB', 'Document d'objectifs', 'COFIL et réunions'), 'S'informer' (with sub-links: 'Bulletin d'info', 'Lettre d'information'), 'S'engager' (with sub-links: 'Contrats Natura 2000', 'Charte Natura 2000'), 'Participer', and 'Approfondir'. The main content area on the right has a breadcrumb trail 'Accueil » Participer, aller plus loin...' and a section header 'Participer, aller plus loin...'. Below this, there is a sub-section 'Comment agir dans le cadre de la démarche Natura 2000 ?' followed by a paragraph: 'Plusieurs possibilités s'offrent ou s'offriront à vous en fonction de l'avancement de la démarche Natura 2000 mais aussi et surtout en fonction de vos envies et de vos projets.' This is followed by a paragraph: 'Les **mesures agro-environnementales territorialisées** si vous êtes agriculteur, les autres **contrats Natura 2000**, l'adhésion à **la charte Natura 2000** ou encore la **participation à des animations** sont autant de moyens de vous engager dans des actions de gestion durable et de conservation des espèces et des habitats naturels.' The final paragraph reads: 'Pour en savoir davantage sur la démarche générale ou locale de Natura 2000, vous trouverez dans ces pages des liens utiles vers des sites spécialisés ainsi que diverses documentations telles que le document d'objectifs ou des articles de presse.'



BILAN DES ACTIONS RÉALISÉES ET ACTIONS À VENIR

- Information, communication, sensibilisation :
Organisation de réunions ou d'animation

-Animation grand public / inventaire participatif sur les papillons en 2018 ?

Participation à manifestations ou réunions

-Une manifestation sur le Causse Noir à privilégier ?
-Participation aux conseils municipaux sur demande

Animation scolaire

-Pas d'actions réalisées
-Réflexion pour action en 2019 ?



Vert : Bilan des actions réalisées entre 2006 et 2014 par le CPIE

Bleu : Bilan des actions réalisées entre 2015 et début 2017 par le CPIE et la CC CAC-TS

Rose : Propositions d'actions à venir



BILAN DES ACTIONS RÉALISÉES ET ACTIONS À VENIR

- Information, communication, sensibilisation :
Participation au réseau Natura 2000, échanges techniques, formation
- Botanique / Habitats d'intérêt communautaire
 - 1 journée d'identification des habitats du Causse Noir (avec PNC et CD30)
- Participation aux réunions régionales et départementales N2000



Vert : Bilan des actions réalisées entre 2006 et 2014 par le CPIE

Bleu : Bilan des actions réalisées entre 2015 et début 2017 par le CPIE et la CC CAC-TS

Rose : Propositions d'actions à venir



BILAN DES ACTIONS RÉALISÉES ET ACTIONS À VENIR

- Accompagnement et mise en cohérence des projets

Evaluations des incidences

- 2010 : Station d'épuration Lanuéjols
- 2012 : Bergerie avec bloc de traite et hangar de stockage
- 2016 : Coupe forestière Lanuéjols
- 2017 : Coupe forestière Lanuéjols

Politique publique

- 2016 : Aménagement de la forêt domaniale du Causse Noir

Porter à connaissance de données environnementales
Projet de coupe forestière sur la commune de LANUEJOLS

Mai 2017

Le projet de coupe forestière est situé sur la Zone Spéciale de Conservation (ZSC) Natura 2000 FR9101381 « Causse Noir » et sur la Zone de Protection Spéciale (ZPS) Natura 2000 FR9112014 « Causse Noir » (Cartes 1 et 2).

L'ensemble du projet est contenu dans la Zone Nantuelle d'Intérêt Ecologique Floristique et Faunistique (ZNEFF) de type II « Causse Noir », ainsi que dans l'Aire Optimale d'Adhésion du Parc National des Cévennes (Cartes 3 et 4).

Le périmètre du projet est concerné par l'habitat d'intérêt communautaire « Pelouses à brome sèche » (code N2000 : 6210) en mélange avec des steppes et forêts des Pins sylvestres (Carte 5).

Le projet se situe sur une zone d'habitat potentiel favorable ou très favorable pour 8 espèces de chiroptères (chauves-souris) (Cartes 6) :

- la Barbastelle ;
- le Minioptère de Schreibers ;
- le Grand Rhinolophe ;
- le Petit Rhinolophe ;
- le Rhinolophe euryale ;
- le Grand Murin ;
- le Murin de Bechstein ;
- le Murin à oreilles échaquées.

Le projet se situe également sur des zones d'habitat potentiel pour des espèces d'oiseaux (Cartes 7).

Vert : Bilan des actions réalisées entre 2006 et 2014 par le CPIE

Bleu : Bilan des actions réalisées entre 2015 et début 2017 par le CPIE et la CC CAC-TS

Rose : Propositions d'actions à venir



BILAN DES ACTIONS RÉALISÉES ET ACTIONS À VENIR

- Accompagnement et mise en cohérence des projets

Projets locaux

- Accompagnement dans la réflexion sur la restauration d'un point d'eau,
Domaine de Pradines

- Accompagnement de
l'entretien d'une mare,
lieu-dit Grottes des Fromages

- Accompagnement sur la
fermeture/ouverture de la
Grotte des Fromages



Vert : Bilan des actions réalisées
entre 2006 et 2014 par le CPIE

Bleu : Bilan des actions réalisées
entre 2015 et début 2017 par le
CPIE et la CC CAC-TS

Rose : Propositions d'actions à venir



Ordre du jour

HISTORIQUE ET CONTEXTE DE LA DÉMARCHE NATURA 2000

ÉLECTION DU PRÉSIDENT DE COPIL

POINT SUR LA COMPOSITION DES MEMBRES DU COPIL

BILAN DES ACTIONS RÉALISÉES ET PROPOSITIONS D'ACTION À VENIR

QUESTIONS DIVERSES



Merci pour votre attention

Crédits photos

Pipit : Michele Lamberti, 2013

Barbastelle : CBE, 2011

Apollon : Alexey Yakovlev, 2015

Azuré du serpolet : Gail Hampshire, 2016

Alyte accoucheur : Gilles San Martin 2010

Autres : CC CAC-TS, 2017